

УТВЕРЖДАЮ:

Должность Заместитель министра
природных ресурсов Курской
области

ФИО Репринцев Д.Д.

Дата 27.06.2024.

Акт
лесопатологического обследования № 2024-8/23
лесных насаждений Рыльского лесничества
Курской области

Способ лесопатологического обследования: Визуальное
Инструментальное V

Место проведения:

Участковое лесничество	Урочище (дача)	Квартал (кварталы)	Выдел (выделы)	Площадь, га	ЛП выдел	Площадь ЛП выдела
Глушковское	-	143	64	1,1	2	0,9

Лесопатологическое обследование проведено на общей площади 0,9 га.

Алекс. Репринцев

2. Инструментальное (детальное) обследование лесных насаждений.

2.1 Лесничество: Рыльское, уч. лесничество: Глушковское,
участок: -, кв. 143 выд. 64 ЛП выдел: 2.

Наличие ограничений или особенностей участка, влияющих
на назначение СОМ:

имеется угроза возникновения очагов вредных организмов; имеется угроза увеличения
пожарной опасности в лесах.

2.2. Фактическая таксационная характеристика лесного
насаждения соответствует таксационному описанию.

2.3. Состояние насаждения: с нарушенной устойчивостью.

2.4 СКС насаждения: 1,75. Причины ослабления, повреждения насаждения: губка
корневая (код 466); повреждение (заселено или отработано) стволовыми вредителями (код
300). Данные причины определены по следующим признакам: ажурность кроны;
отработано стволовыми вредителями $>1/2$ окр. ств. под кроной; наличие гнили; усыхание
 $>3/4$ ветвей в кроне свежее.

2.4.1 Заселено (отработано) стволовыми вредителями:

Вид вредителя	Порода	Встречаемость заселенных деревьев, % от запаса породы	Встречаемость отработанных деревьев, % от запаса породы	Степень заселения лесного насаждения
1	2	3	4	5
Стволовые вредители	С	0,0	6,8	-
-	-	-	-	-
-	-	-	-	-
-	-	-	-	-
-	-	-	-	-
-	-	-	-	-

2.4.2 Повреждено огнем:

Вид пожара	Порода	Состояние корневых лап		Состояние корневой шейки		Высушивание луба		Обугленность древесины более 1/3 высоты ствола	
		% поврежденных огнем корней	% деревьев с данным повреждением	Обугленность древесины шейки по окружности	% деревьев с данным повреждением	по окружности (1/4; 1/2; 3/4; более 3/4)	% деревьев с данным повреждением	по окружности ствола ($< 1/2$; $> 1/2$)	% деревьев с данным повреждением
1	2	3	4	5	6	7	8	9	10
-	-								
	-								
	-								
	-								
	-								

2.4.3 Поражено болезнями:

Болезнь/возбудитель	Порода	Встречаемость % от запаса насаждения	Степень поражения лесного насаждения
1	2	3	4
Губка корневая	С	19,5	средняя
-	-	-	-
-	-	-	-
-	-	-	-
-	-	-	-
-	-	-	-

2.5. Выборке подлежит % деревьев по запасу, в том числе:
без признаков ослабления 0 %,
ослабленных 0 %,
сильно ослабленных 0 %,
усыхающих 0 %,
свежего сухостоя 0 %,
свежего ветровала 0 %,
свежего бурелома 0 %,
старого сухостоя 0 %,
старого ветровала 0 %,
старого бурелома 0 %.

2.6. Полнота лесного насаждения после уборки деревьев, подлежащих рубке, составит: -

Критическая полнота для данной категории лесных насаждений и преобладающей породы составляет 0,3.

Заключение к инструментальному обследованию участка

На площади 0,9 га насаждение с нарушенной устойчивостью. СКС ниже 2,51 санитарно-оздоровительные мероприятия не проводятся. Назначенные профилактические мероприятия по защите лесов: нет; агитационные мероприятия: нет.

Участковое лесничество	Урочище (дача)	Квартал	Выдел	Площадь выдела, га	ЛП выдел	Площадь ЛП выдела	Вид мероприятия	Площадь мероприятия, га	Порода	Доля выбрасываемой древесины по запасу, %	Рекомендуемый срок проведения мероприятия
1	2	3	4	5	6	7	8	9	10	11	12
Глушковское	·	143	64	1,1	2	0,9	не требует мероприятий	0,9	-	0	-

Ведомость перечета деревьев, назначенных в рубку, и абрис лесного участка прилагаются (прил. 2 и 3 к данному акту).

Рекомендации по проведению мероприятий, не относящихся к мероприятиям по предупреждению распространения вредных организмов: нет.

Дата проведения обследований: 29.05.2024 года.


Дата составления документа: 20.06.2024 года.

Исполнитель работ по проведению ЛПО:

ФИО: Шабанов С. И.

Организация: филиал ФБУ "Рослесозащита" - "ЦЗЛ Воронежской области"

Должность: Инженер-лесопатолог


Подпись _____
Телефон: 89515424113 

Результаты проведения лесопатологического обследования
лесных насаждений за 29.05.2024 года.

Субъект Российской Федерации: Курская область. Лесничество (лесопарк): Рыльское.
Участковое лесничество: Глушковское. Урочище (лесная дача): -.

Номер квартала	Номер выдела	Площадь выдела, га	Целевое назначение лесов	Категория защитных лесов	ОЗУ	Номер лп выдела	Площадь лп выдела, га	Таксационная характеристика лесного насаждения									Число деревьев на пробе, шт.	Распределение деревьев по категориям состояния, % от запаса																Причина ослабления, повреждения	Подлежит рубке, % от запаса	Назначенные мероприятия	
1	2	3	4	5	6	7	8	9	10	11	12	13	14	15	16	17		без признаков ослабления		ослабленные		сильно ослабленные		усыхающие		свежий сухой	свежий ветровал	свежий бурелом	старый сухой	старый ветровал	старый бурелом	33	34			35	36
																			Н	Р	Н	Р	Н	Р	Н	Р											
143	64	1,1	Защитные	Леса лесопарковых зон	нет	2	0,9	10СО	Всего	72	28	30	ССРТ	0,7	1А	320	454	59,4		21,1			11,8		0,9	3,0			3,8			466,300.		не требует мероприятий	0,9		
									С	-	-	-	-	-	-	-		59,4		21,1			11,8		0,9	3,0			3,8								
									-	-	-	-	-	-	-	-																					
									-	-	-	-	-	-	-	-																					
									-	-	-	-	-	-	-	-																					
									-	-	-	-	-	-	-	-																					
									-	-	-	-	-	-	-	-																					
									-	-	-	-	-	-	-	-																					
									-	-	-	-	-	-	-	-																					
									-	-	-	-	-	-	-	-																					

Условные обозначения: Н - деревья не подлежат рубке; Р - деревья подлежат рубке.
Исполнитель работ по проведению лесопатологического обследования:

Шабанов С. И. 
Дата составления документа: 20.06.2024 года. Тел. 89515424113

ВРЕМЕННАЯ ПРОБНАЯ ПЛОЩАДЬ

1.1 Субъект Российской Федерации: Курская область.
Лесничество (лесопарк): Рыльское.
Участковое лесничество: Глушковское.
Урочище (лесная дача): -
Квартал: 143. Выдел: 64. Площадь выдела: 1,1 га.
Лесопатологический выдел: 2. Площадь ЛП выдела: 0,9 га.

1.2 Метод пересчета: сплошной пересчет.
Размер временной пробной площади: 0,9 га.

1.3 Фактическая таксационная характеристика насаждения:
состав: 10СО; возраст: 72 лет; тип леса: ССРТ; бонитет: 1А.
запас на га: 320; полнота: 0,7; возобновление: отсутствует.

1.4 Номер очага вредных организмов: б/н.

Тип очага вредных организмов: -.

Фаза развития очага вредных организмов: -.

1.5 Причины ослабления, повреждения насаждения и время: губка корневая (код 466); повреждение (заселено или отработано) стволовыми вредителями (код 300). Время повреждения: 2021-2023 гг. Состояние насаждения: с нарушенной устойчивостью, СКС насаждения 1,75.

1.6 Назначенные мероприятия: не требует мероприятий.

Исполнитель работ по проведению лесопатологического обследования:

Шабанов С. И.



Дата составления документа: 20.06.2024 года. Тел. 89515424113

ВЕДОМОСТЬ ПЕРЕЧЕТА ДЕРЕВЬЕВ

Итоговая ведомость по насаждению. СКС насаждения: 1,75.

Ступени толщины см	Количество деревьев по категориям состояния, шт.																Всего	
	1		2		3		4		5		5 (а,б,в)			5 (г,д,е)			шт./ куб.м.	в т.ч. подлежит рубке, %
	Н	З	Н	З	Н	З	Н	З	Н	З	Н	З	О	Н	З	О		
1	2	3	4	5	6	7	8	9	10	11	12	13	14	15	16	17	18	19
8	1																1	
12	5		2			1											8	0,2
16	12		4			2							1			1	20	0,9
20	22		8			5							1			2	38	1,8
24	69		25			14		1					4			5	118	5,3
28	91		33			19		2					5			6	156	7,1
32	47		17			9		1					2			3	79	3,3
36	13		5			3							1			1	23	1,1
40	6		2			1											9	0,2
более 40	2																	
итого, шт	268		96			54		4					14			18	454	90
итого, куб.м.	173,1		61,4			34,4		2,7					8,7			11,1	291,4	56,9
итого, куб.%,	59,4		21,1			11,8		0,9					3			3,8	100	19,5

Причины назначения в рубку деревьев категорий состояния:

1

2

3

4

Порода1: С. СКС породы: 1,75.

Ступени толщины см	Количество деревьев по категориям состояния, шт.																Всего	
	1		2		3		4		5		5 (а,б,в)			5 (г,д,е)			шт./ куб.м.	в т.ч. подлежит рубке, %
	Н	З	Н	З	Н	З	Н	З	Н	З	Н	З	О	Н	З	О		
1	2	3	4	5	6	7	8	9	10	11	12	13	14	15	16	17	18	19
8	1																1	
12	5		2			1											8	0,2
16	12		4			2							1			1	20	0,9
20	22		8			5							1			2	38	1,8
24	69		25			14		1					4			5	118	5,3
28	91		33			19		2					5			6	156	7,1
32	47		17			9		1					2			3	79	3,3
36	13		5			3							1			1	23	1,1
40	6		2			1											9	0,2
более 40	2																	
итого, шт	268		96			54		4					14			18	454	90
итого, куб.м.	173,1		61,4			34,4		2,7					8,7			11,1	291,4	56,9
итого, куб.%,	59,4		21,1			11,8		0,9					3			3,8	100	19,5

Причины назначения в рубку деревьев категорий состояния:

1

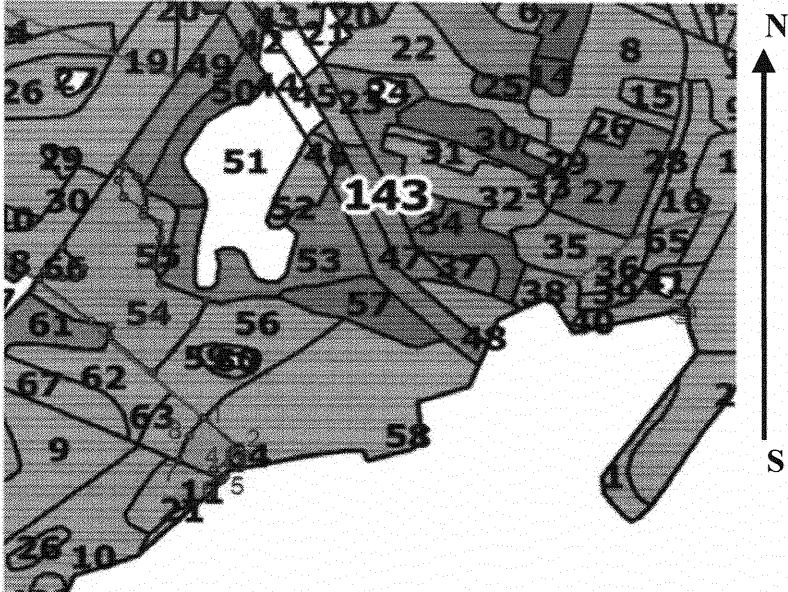
2

3

4

Абрис участка

Масштаб 1:10000



Условные обозначения:

- обследуемая площадь

2

3

1

4
- неэксплуатационная площадь

2

3

1

4
- круговые площадки

№ квартала	№ выдела	№ ЛП выдела	Размеры ленты (круговой площадки) перече́та					Координаты ГП	
			Сплошной перечет	Длина, м	Ширина, м	Радиус, м	Площадь, га		
143	64	2	Сплошной перечет	-	-	-	0,9		

Пространственное размещение лесопатологических выделов

Номера точек	Координаты		Длина, м
1->2	51,3555°	34,51072°	101
2->3	51,35487°	34,51177°	41
3->4	51,35458°	34,51142°	32
4->5	51,35444°	34,51102°	28
5->6	51,35431°	34,51136°	12
6->7	51,35422°	34,51126°	99
7->8	51,35463°	34,51°	60
8->1	51,35514°	34,51031°	50

Исполнитель работ по проведению лесопатологического обследования:

Шабанов С. И.

Дата составления документа: 20.06.2024 года. Тел. 89515424113

: N	: Пло-	: Состав	: Подрост, по:	: Я: Вы-	: Эле-	: Воз:	: Вы-	: Ди:	: Кл:	: Гр:	: Во:	: Тип	: Полн:	: Запас	: сыро:	: раст.	: Кл:	: Запас на выделе,	: дес. МЗ	:		
: вы- : щадь,	: длесок	: покров,	: поч:	: со-	: мент:	:	:	: ас:	: уп:	:	:	: ота :	: леса,	: дес. МЗ	: ас:	:	:	:	:	:		
: де- :	: ва,	: рельеф,	: особенн:	: Р: та	:	: ра	: со-	: ам:	: с	: па:	: ни:	: леса	:	:	:	:	: с	: су-	: ре-	: еди-	: захламлен.	: Хозяйственные
: ла :	: га	: ости	: выдела.	: Отмет:	:	: ле-	:	:	:	:	:	:	: Сумм:	: на	: общий:	: в т. ч.	:	: хо-	:	: нич-	:	:
:	:	: ка	: о порослевом	: У: я-	: са	: ст	: та	: ет:	: во:	: во:	: те	:	: а пл:	:	:	: по	: то:	: стоя:	: дин	: ных	:	: мероприятия
:	:	: происх.	: Наимен.	: кат:	: ру-	:	:	: эр:	: зр:	:	: ТЛУ	:	: оща-	: 1	:	: на	: сос-	: ва:	:	:	: общий:	: лик-
:	:	: ег.	: незалес.	: земель:	: С: са-	:	:	: р	: ас:	: ас:	: т	:	: дей:	:	:	: тав-	: рн:	:	: де-	:	:	:
:	:	: Хар.	: лесных культур	:	:	:	:	: та:	: та:	:	:	: сече:	: га	: выдел:	: ляю-	: ос:	:	: ревь:	:	: вида:	:	:
:	:	: Кадастров.	: оценка	:	:	:	:	:	:	:	:	: ний	:	:	: щим	: ти:	:	: ев	:	:	:	:

: 1	: 2	:	: 3	:	: 4	: 5	: 6	: 7	: 8	: 9	: 10	: 11	: 12	: 13	:	: 14	: 15	: 16	: 17	: 18	: 19	: 20	: 21	: 22	: 23	:	: 24
-----	-----	---	-----	---	-----	-----	-----	-----	-----	-----	------	------	------	------	---	------	------	------	------	------	------	------	------	------	------	---	------

61	1,8		1-ый КЛАСС ДЕГРЕССИИ 7ДПН2СО1Е+В	1	21	ДПН	70	20	36	7	3	3	СДСН	,5	15	27	19	3								
			СО			Е	40	25	28				С2				5	1								
								16	16								3	3								
			подлесок: КРЛ СР.ГУСТ																							
			рекреационная характеристика: тип ландшафта ЗАКРЫТ. ВЕРТИК. СОМ, класс эстетиц. оценки-2, рекреационная оценка-СРЕДНЯЯ,																							
			класс устойчивости-1, проходимость-СРЕДНЯЯ, просматриваемость-ПЛОХАЯ																							
62	2,7		1-ый КЛАСС ДЕГРЕССИИ селекционная оценка: НОРМАЛЬНЫЕ лесные культуры 10СО	1	25	СО	79	25	30	4	2	1	ССРТ	,7	28	76	76									
													В2													
			подлесок: КРЛ СР.ГУСТ																							
			культуры-34 г., ВСПАШ. БОРОЗД., ПОСАДКА РУЧНАЯ, состояние ХОРОШИЕ																							
			рекреационная характеристика: тип ландшафта ЗАКРЫТ. ГОРИЗН. СОМ, класс эстетиц. оценки-2, рекреационная оценка-СРЕДНЯЯ,																							
			класс устойчивости-1, проходимость-СРЕДНЯЯ, просматриваемость-СРЕДНЯЯ																							
63	1,1		1-ый КЛАСС ДЕГРЕССИИ, лесные культуры 10СО	1	26	СО	77	26	28	4	2	1	ССРТ	,7	29	32	32									
													В2													
			подлесок: Р РЕДКИЙ																							
			культуры-36 г., ВСПАШ. БОРОЗД., ПОСАДКА РУЧНАЯ, состояние ХОРОШИЕ																							
			рекреационная характеристика: тип ландшафта ЗАКРЫТ. ГОРИЗН. СОМ, класс эстетиц. оценки-2, рекреационная оценка-СРЕДНЯЯ,																							
			класс устойчивости-1, проходимость-СРЕДНЯЯ, просматриваемость-СРЕДНЯЯ																							
(64)	1,1		1-ый КЛАСС ДЕГРЕССИИ, лесные культуры																							
			10СО	1	28	СО	72	28	30	4	2	1А	ССРТ	,7	32	35	35									
													В2													
			подрост: 10ДП (5) 1,0 м, 0,2 тыс.шт/га																							
			подлесок: ИЛ КРЛ РЕДКИЙ																							
			культуры-41 г., ВСПАШ. БОРОЗД., ПОСАДКА РУЧНАЯ, состояние ХОРОШИЕ																							
			рекреационная характеристика: тип ландшафта ЗАКРЫТ. ГОРИЗН. СОМ, класс эстетиц. оценки-2, рекреационная оценка-СРЕДНЯЯ,																							
			класс устойчивости-1, проходимость-СРЕДНЯЯ, просматриваемость-СРЕДНЯЯ																							
65	,8		1-ый КЛАСС ДЕГРЕССИИ, лесные культуры 10ОЛЧ	1	19	ОЛЧ	35	19	18	4	2	1А	ОЛКР	,8	21	17	17									
													Д4													
			подлесок: КРЛ Р СР.ГУСТ																							
			культуры-78 г., ВСПАШ. БОРОЗД., ПОСАДКА РУЧНАЯ, состояние ХОРОШИЕ																							
			рекреационная характеристика: тип ландшафта ЗАКРЫТ. ВЕРТИК. СОМ, класс эстетиц. оценки-3, рекреационная оценка-СРЕДНЯЯ,																							
			класс устойчивости-1, проходимость-ПЛОХАЯ, просматриваемость-ПЛОХАЯ																							
66	,3		1-ый КЛАСС ДЕГРЕССИИ, лесные культуры 10ОЛЧ	1	21	ОЛЧ	41	21	22	5	2	1А	ОЛКР	,8	26	8	8									
													Д4													
			подрост: 10ЯО (20) 7,0 м, 2,5 тыс.шт/га																							
			культуры-72 г., ВСПАШ. БОРОЗД., ПОСАДКА РУЧНАЯ, состояние ХОРОШИЕ																							
			рекреационная характеристика: тип ландшафта ЗАКРЫТ. ВЕРТИК. СОМ, класс эстетиц. оценки-3, рекреационная оценка-СРЕДНЯЯ,																							
			класс устойчивости-1, проходимость-ПЛОХАЯ, просматриваемость-ПЛОХАЯ																							
67	2,0		1-ый КЛАСС ДЕГРЕССИИ, лесные культуры 10СО	1	22	СО	62	22	22	4	2	1	ССРТ	,8	28	56	56									
													В2													

МИНИСТЕРСТВО ПРИРОДНЫХ РЕСУРСОВ
ВЕРНО
Зам. министра
Р.Д. Репин
(подпись)
С.А. Репин
(подпись)

